

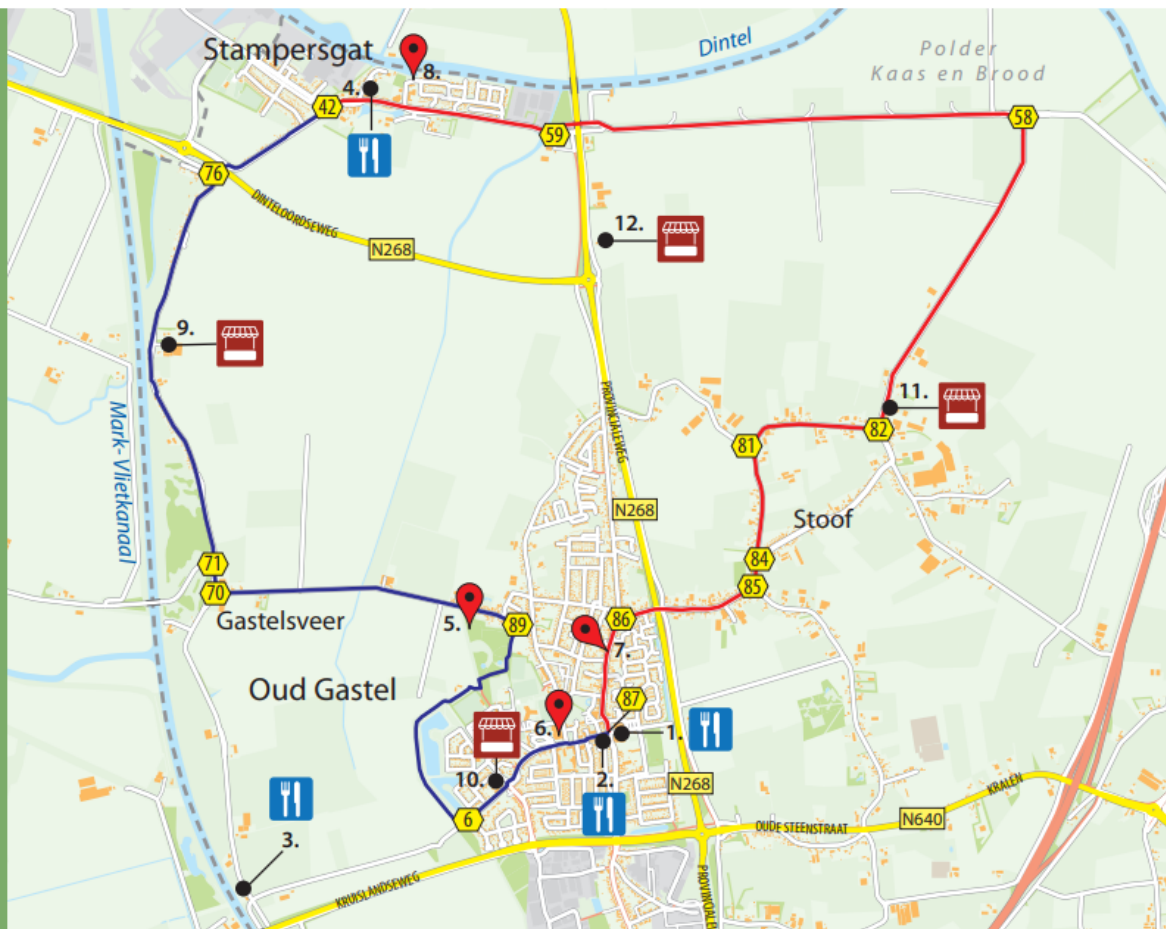


Route 1.1 Oud Gastel – Stampersgat | 6,3 km
 Route 1.2 Stampersgat – Oud Gastel | 7,5 km

Wandelroute

Oud Gastel	Stampersgat
 0 m	 0 m
 0,8 km	 1,1 km
 2,1 km	 3,3 km
 3,5 km	 4,9 km
 3,7 km	 5,6 km
 5,6 km	 6,1 km
 6,3 km	 6,3 km
Stampersgat	 6,9 km
	 7,5 km
	Oud Gastel





1. Onder de Toren
Kerkstraat 1, Oud Gastel
2. Ministerie van eten en drinken
Kerkstraat 2, Oud Gastel
3. Gastel Sfeer
Gastelsedijk Zuid 8a, Oud Gastel
4. Coffee Boutique Via Ponte
Brugstraat, Stampersgat



5. 't Gastels Speelbos
Rolleweg, Oud Gastel
6. 't Veerhuis solex en E-chopper verhuur
Veerkensweg 36, Oud Gastel
7. Mastboomhuis Oud Gastel
Dorpsstraat 42,44, Oud Gastel
8. Waterpicknicktafels
Havenstraat 6, Stampersgat



9. Boerderijwinkel Claassen
Gastelsedijk West 37, Stampersgat
10. Voorbraak Kersen
Veerkensweg 36, Oud Gastel
11. Vleesboerderij Masseurs
Barlaqueseweg 4, Oud Gastel
12. Fruitteeltbedrijf Akkermans
Parallelweg Noord 4, Stampersgat

Kom dorp hoppen en ontdek Halderberge!

Een wandelroute die heel Halderberge met elkaar verbindt, hoe mooi is dat? Locals en wandelfanaten Arno en Richard hebben deze route uitgezet om Halderberge met elkaar te verbinden.

De **10 routes** zijn ieder afzonderlijk te lopen, maar verbind je ze met elkaar dan heb je 80 kilometer later met alle 5 de Halderberge dorpen kennism gemaakt.

Scan de **QR-code** voor meer informatie over de routes en de uitgebreide routebeschrijving

